

JEDNOSTKA PLANISTYCZNA WÓLKA KLICZEWSKA - symbol literowy I

OBRĘB WÓLKA KLICZEWSKA

RV

213

28

N

32

 P_{SV}

I-1PEF

7

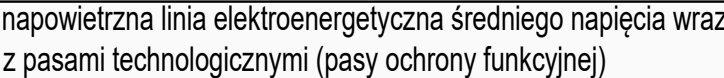
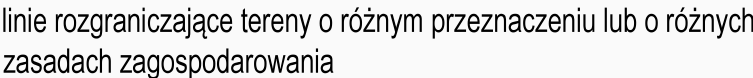
34

35

36

37

OZNACZENIA OBOWIAZUJĄCE:




WYRYS ZE STUDIUM UWARUNKOWAŃ I KIERUNKÓW ZAGOSPODAROWANIA PRZESTRZENNEGO MIASTA I GMINY ŻUROMIN


■■■■ granice obszaru objętego planem miejscowym



OZNACZENIA

KIERUNKI ZAGOSPODAROWANIA TERENÓW

 tereny rozmieszczenia urządzeń wytwarzających energię z odnawialnych źródeł energii o mocy przekraczającej 500 kW pochodzącej z przetwarzania światła słonecznego

 tereny rolnicze i leśne